

05713

05588



M/M
9/5/06
18500

26510 P.M.
265000
P. Jadar



04BB 076775

Rajit Lal Kar

- साक्ष वि०य कोबाला -

मूल्य : - २,७००००.०० टाका मात्र ।

12.8.05

कोबाला ग्रहीता : -

श्री शिबिर दओ ,पिता मृत राम चक्र दओ ,
जाति हिन्दू,पेशा - एल,आई ,सि,एजेन्ट ,
सां - १०१८ एस,एन ,ब्यानाजिर्ज रोड,कलकता - १४ ।

कोबाला दाता : -

श्री रनजित लाल कर ,पिता मृत पि ,के ,कर,
जाति हिन्दू,पेशा - चाकुरी,
सां - पि,एन ,टि ,कोयाटोर अक्लान्क ,शिलः १२० ००
थारापूर, जोशाटि - १४११०० । १४५०० -

A-2904
E 7
H 28
M/L 4

D. D. No. 431918

29431-

Dated 10/7/06
2005

17/06/06

17/07/06

Handwritten notes and stamps at the bottom left, including 'Calcutta' and some illegible text.

Sl. No. 13915
 Sold to 101/8, R. S. N. Banerjee Rd, Kolkata-14.
 of Sisir Dutta

Kolkata Collectorate
 Treasury

Dated 10.8.2005

1c 15000
 1c 10000
 1c 5000
 1c 500

at the private residence of Sisir Dutta
 26/8/05
 12th



~~Pre-chaser~~
 Pre-chaser

Sisir Dutta

Registrar - II
 South 24 Parganas

2817 12 AUG 2005

Sisir Dutta
 8/0, W/o D/o Panch.
 Dutta of 101/8, S. N. Banerjee
 Rd, Kol-14.

Dist South 24 Parganas
 by Caste Hindu/Muslim.

by Profession.....

Vendor Ranjit L.I.C Agat
 8/0, P. K. Kar
 of Dry stores C.T.S.D.N.E
 Circle Dharepur Gouhati
 H/S Identified

Sisir Dutta

2818

Subrata Bhuniya

Bhuniya Panna Lal
 of 2, Nayabad
 Panchsagar
 Dist South 24 Parganas P.S. Pulla
 by Caste Hindu/Muslim. Tadapani
 by Profession..... Kol-94

Ranjit Lal Kar.

Subrata Bhuniya
 8/0 Panna Lal Bhuniya
 2, Nayabad Panchsagar
 Parbajadarpur Kol-94.

Registrar - II
 South 24 Parganas

12 AUG 2005



(२)

06AA 200821

Rajit Lal. Kan.


कस्य निम्न उपशीले विशेष ढावे बर्नित स्थानीय परिमाणे कमवेशी ० तिन काठ
शालि जमि माय उंससङ्ग कमन प्यासेजेर उपर दिया यातायातेर सुत्राधिकार सह
सबर्बविध हेजमेन्ट सुत्रादि दरबस्त हक हकुक सम्पाति सम्पून निददाय, निर्दाष
अवस्थाय विअ-येर साफ कोवाला पए मिदं कार्याका जो : -

जेला दक्षिन २४परगणा, थाना सदर टालिगज, उंसपर यादवपूर,
वर्तमाने थाना पूवर्ब यादवपूर अन्तर्गत : सावरेजिस्ट्री अफिस आलिपूर, वर्तमाने
शिवादह, परगणा थामपूर, अधुना कलकाता मिडनिमिपाल कर्पोरेशन मध्ये
रे :सा : ०, जे, एल २५नं मोजा नयाबाद मध्ये अए जेला कालेकटारिन
०६ नं जोजि ७७ वर्तमान मालिक पश्चिमवर्ग राज्य सरकार अधिन -

No. 13015
101/8
S. R. Dutta
N. Banerjee Rd,
KOL-14

Encl's Collectable
Treasury

Dated 10.8



[Signature]

12 AUG 2006



পশ্চিমবঙ্গ পশ্চিম বঙ্গাল WEST BENGAL

266855

(০)

Rayit Lal Kar

সাবেক ডি : সেটেলমেন্ট জরিপের ৫এবং ৬ নং খতিয়ান ৩৩০ সাবেক ডি : সেটেলমেন্ট জরিপের ২০২ নং দাগের মোট ৬.৬৬ শতক শালিজমি সহ আরও বহু দাগের জমি বাওয়ালি নিবাসী কুমুদ কৃষ্ণ মন্ডল ও প্রমোদ কৃষ্ণ মন্ডল দিঃ এর পৈত্রিক ওয়ারেশ উত্তরাধিকারি সূত্রে প্রাপ্ত সম্পত্তি ছিল। উক্ত বাওয়ালি মন্ডল পরিবারের স্ত্রী দখলিয় উল্লিখিত দাগ ৩৩০ সম্পত্তি সহ আরও বহু দাগ ৩৩০ জমির মধ্যে উক্ত বাওয়ালি মন্ডল জমিদারগণের মধ্যে কুমুদ কৃষ্ণ মন্ডল, নব কিশোর মন্ডল, যুজাল কিশোর মন্ডল ও জ্যাপী কিশোর মন্ডলের অংশে প্রাপ্ত জমি বিগত ইংরাজি ১৯১১সালে তিন তিনভাগিবে চারভাগ রেজিস্ট্রীকৃত মৌরসী মোকররী সূত্রে চিরস্থায়ী পত্রা মূলে -



11811

Rajit Lal Kar.

বৈষ্ণবঘাটা নিবাসী জনৈক শ্রী নজরু নাথ দে সরকার পণ্ডন হইয়া নির্ধারিত করাদি
প্রদানে নির্বৃত্ত হুত্ব সুত্বান মালিক দখলকার থাকেন। তাঁহার মৃত্যুর পর উও সম্পত্তি
ওয়ারেশ সূত্রে শ্রী দেবেন্দ্র নাথ দে সরকার দিৎ প্রাপ্ত হইলেন।

অতঃপর উও শ্রী দেবেন্দ্র নাথ দে সরকার দিৎ এর নিকট হইতে

বিগত ইংরাজি ১৯০৯ সালের ১লা মে তারিখে সম্পাদিত ও রেজিস্ট্রীকৃত এককোতা সাহ
কোবালা দলিল দ্বারা উও চারি কোতা পাট্টা মূলে পণ্ডন লওয়া সমুদয়' দি সুবারবর্ন
এগ্রিকালচার ডেয়ারী এন্ড ফিসারীজ খরিদ করিয়া সুত্বান মালিক দখলকার থাকেন।
উও দি সুবারবর্ন এগ্রিকালচার ডেয়ারী এন্ড ফিসারীজ কোং তাঁহাদের খরিদা জমি
পূৰ্বক চিহ্নিত করিয়া লইয়া ভোগ দখল করিবার মানসে উও বাওয়ালি মকল পরিবাজের

भारतीय गैर न्यायिक

दस
रुपये
रु.10



TEN
RUPEES
Rs.10

INDIA NON JUDICIAL

পশ্চিমবঙ্গ পশ্চিম বঙ্গাল WEST BENGAL

11611

02AA 099362

Rayjit Lal Kar.

Rayjit Lal Kar.

অন্যান্য শরিক সূত্রাধিকারি পূর্বেবাও কুমুদ কৃষ্ণ মন্ডল, প্রমোদ কৃষ্ণ মন্ডল দিঃ এর
বিরুদ্ধে মোকাম আলিপুর ৩য় সাবজজ আদালতে ১৯৪১সালে ১৬নং দেওয়ানি টাইটেল
সুটে মোকদ্দমা দায়ের করেন। উও মোকদ্দমা দীর্ঘদিন শুনানী চলিবার পর বিগত ১৫
৪।৫।৭৯ তারিখে উও মোকদ্দমা উও আদালত কর্তৃক ফাইনাল ডিগ্রি হয়। উও ফাইনাল
ডিগ্রির পূর্বেই প্রমোদ কৃষ্ণ মন্ডলের মৃত্যু হওয়ায় তৎকালে তৎত্যা ও সংগতি তদীয়
ওয়ারেস পুত্র সুকুমার মন্ডল উও পার্টিশান মোকদ্দমায় তাঁহার পিতার স্থলাভিষিক্ত
স্বরূপে ২(ক)নং বিবাদি স্বরূপে নয়াবাদ মোজার সাবেক ৫(পাঁচ) এবং ৬(ছয়) নং
বর্তমান তও সাবেক ১০২ (একশতদুই)নাজার ৬.৬৬শতক শালি জমি অর্থাৎ স্থানীয় -

স্থানীয় পরিমাপে পৃথক চিহ্নিত ভাবে ২০ কুড়ি বিঘা জমিনিজাংশে পৃথক চিহ্নিত ভাবে প্রাপ্ত
 হয়। উক্ত জমি উল্লিখিত পার্টিশান মোকদ্দমায় সর্বশ্রুট আদালত কর্তৃক নিয়োজিত প্লীডার
 কমিশনারের দাখিলী রোয়েদাদের সঙ্গী প্লানে " য " অফর দ্বারা চিহ্নিত করত : প্রদর্শিত
 হয়। উক্ত পার্টিশান মোকদ্দমায় প্লীডার কমিশনার কর্তৃক দাখিলী বাটোয়ারা নক্সায় " য "
 অফর দ্বারা চিহ্নিত সাবেক ১০২ নং দাজর মধ্যে পৃথক চিহ্নিত ২০ কুড়ি বিঘা জমি যাহা
 হাল রিভিশন্যাল স্টেটমেন্ট জরিপের ২০০, ২০১, ২০২, ২০৩, ২০৪, ২০৫ নং প্রতী দাজ
 হাল ১১০ এবং ১১৪ নং খতিয়ানে রায়তি সূত্রে উক্ত সুকুমার মন্ডলের নামে রেকর্ড তুল্য হয়,
 তা হাতে উক্ত সুকুমার মন্ডল একক নিব্বৃত্ত সূত্রে অন্যের বিনা সূত্রে সম্ভবে নিব্বিব্বাদে খালে
 ভোগ দখল করিতে থাকেন।

অতঃপর উক্ত সুকুমার মন্ডল উক্ত জমি বিক্রয় করিবার উদ্দেশ্যে উক্ত

জমির মধ্য দিয়া যাতায়াত জন্য ১৬ ' ফিট প্রশস্ত কমন প্যাসেজ নির্দিষ্ট করিয়া দিয়া
 অবশিষ্ট জমি ক্ষুদ্র ক্ষুদ্র প্লটে বিভক্ত এমে উক্ত জমি বিক্রয় করিবার ঘোষণা করিলে
 আমি অএ কোবালা দাজ বিগত ইংরাজি ১৯৮৮ সালের ৪ঠা মে তারিখে সম্পাদিত ও ঐ তারিখে
 মোকাম আলিপুর এডিশন্যাল ডি : সাবরেজিস্ট্রী অফিসের রেজিস্ট্রীকৃত ১নং বহির , ২৪ নং
 তল্যুমের ১১০ হইতে ১২০ নং পাতায় লিপিবদ্ধ ১৯৮৮ সালের ১০৭৫ নং সাফ কোবালা
 দলিল দ্বারা উক্ত শ্রী সুকুমার মন্ডলের নিকট হইতে তাঁহার সূত্রে দখলিয় উক্ত ২৫ নং নয়াবাদ
 মৌজার সাবেক ৫(পাঁচ) এবং ৬ (ছয়) নং খতিয়ানতুল্য হাল রিভিশন্যাল স্টেটমেন্ট জরিপে

জরিপে ১১০, ১১৪ নং খতিয়ানের সাবেক ১০২ (একশত দুই) নং দাগ শুণ্ড পৃথক চিহ্নিত ২০/কুড়ি বিঘা জমিমধ্যেহাল রিভিশন্যাল সেটেলমেন্ট জরিপে ২০০, ২০১, ২০২, ২০৩, ২০৪, ২০৫ নং প্রকৃতি দাজা রেকর্ড শুণ্ড হইয়াছে। তন্মধ্যে হাল ২০১নং দাজার অংশ শুণ্ড স্থানীয় পরিমাপে কমবেশী ৩ তিন কাঠা শালি জমি উণ্ড সুকুমার মন্ডলের নিকট হইতে উপযুণ্ড পণ মূল্য প্রদানে খরিদ করত : নির্ব্ববাদে নির্ব্ব্যুত সুত্রে উণ্ড ৩ তিন কাঠা জমি নিজ খাস দখলে রাখিয়া অন্যের বিনা সুত্রে সংশ্রবে সাব্বর্ভৌম অধিকারে ভোগ দখল করিয়া আসিতেছি। উণ্ড জমি উল্লিখিত কোবালা দলিলের সহিত দাখিলী নক্সায় লাল রু এর রেখা দ্বারা সীমান্বিধারিত করত : "ই - ৯"নং প্লট রূপে প্রদর্শিত হয়।

উণ্ড বিগত ইঞ্জাজি ৪।৫।১৯৮৮ তারিখে মোকাম আলিপুর সাব্বরেজিষ্ট্রী অফিসের আমার নাম বরাবর রেজিষ্ট্রীকৃত ১৯৮৮ সালের ১০৭৫ নং সাফ কোবালা দলিল আমার খরিদা জমির দাগ নং ২০১ স্থলে শুণ্ড এনমে ২০০ দাগ লিপিবদ্ধ হওয়ায় উণ্ড শুণ্ড বিগত ইঞ্জাজি ২।৮।২০০৫ তারিখে মোকাম আলিপুর ৩ নং ডি : সাব্বরেজিষ্ট্রী অফিসের রেজিষ্ট্রীকৃত ২০০৫ সালের ৪৮৬৫ নং প্লম সংশোধনি দলিল বর্তমানে মৃত সুকুমার মন্ডলের ওয়ারেশ উওরাধিকারি প্রীমতী চিঞা মন্ডল দিঞ আমার অনুকূলে যথারীতি সম্পাদন ও রেজিষ্ট্রী করিয়া আমার খরিদা উণ্ড ১৯৮৮ সালের ১০৭৫ নং কোবালা দলিলের দাজার ভুলটি সংশোধন করিয়া দিয়াছেন।

এমতপ্রকারে আমার খরিদা উণ্ড নয়াবাদ মৌজার হাল ১১০ এবং ১১৪নং খতিয়ান শুণ্ড ২০১ (দুইশত এক) দাগ শুণ্ড পৃথকচিহ্নিত ৩ তিন কাঠা শালি জমি আমি খরিদ করত : নির্ব্ব্যুত সুত্রে সাব্বর্ভৌম অধিকারে ভোগ দখল করিয়া আসিতেছি।

Rajit Lal Roy

বর্তমানে নানা কারণে আমার কাদ টাকার বিশেষ আবশ্যক হওয়ায় আমার খরিদা সূত্রে
 দখলিয় উত্তীর্ণ সম্পূর্ণ নির্মাণ, নির্মাণ অবস্থায় বিক্রয় করিবার ঘোষণা করিলে, আপনি
 এএ কোবালা গ্রহীতা উত্তীর্ণ বা নিম্ন তপশীল বর্ণিত জমি বর্তমান বাজারোচিত সর্বোচ্চমূল্য
 বেলমোটা মং ২, ৬৫০০০. ০০ দুই লক্ষ পঁয়ষট্টি হাজার টাকা পণ্য মূল্যে খরিদ করিবার
 প্রস্তাব করিলে, আমি তাহাতে সম্মত হইয়া অদ্য তারিখে আপনার নিকট হইতে ধার্য্য পণ্য
 মূল্যের সমুদয় মং ২, ৬৫০০০. ০০ দুই লক্ষ পঁয়ষট্টি হাজার টাকা নিম্ন জায়মত গ্রহণ
 করত : এতদ্বারা তাহার প্রাপ্তি স্বীকারে এএ সাফ বিক্রয় কোবালা মূল্যে উত্তীর্ণ বা নিম্ন তপশীল
 বর্ণিত জমি আপনার নিকট বিক্রয় করত : বিক্রীত জমি হইতে চিরতরে নিষ্কৃত ও দখলচ্যুত
 হইলাম এবং বিক্রীত জমিতে আপনারা খাস দখল বুঝাইয়া দিলাম । আপনি অদ্য হইতে
 বিক্রীত জমিতে আমার যাবতীয় সূত্রে সূত্রবান মালিক দখলিকার হইয়া পশ্চিমবঙ্গ রাজ্য
 সরকারের ভূমি ও ভূমি রাজস্ব দপ্তরের অন্তর্গত : বি, এল, এক, এল, আর অফিস এবং
 কলকাতা মিউনিসিপ্যাল কর্পোরেশানে আমার নামের পরিবর্তে আপনার নিজ নাম পণ্ডেশনে
 করাদি ও ট্যাকসাদি আদায় দিয়া নিজ নামে খাজনার দাখিলা ও ট্যাক্স বিল গ্রহণ পূর্বক
 নিজ সূত্রে দখল পরিচালনে দান, বিক্রয়, বিলি পণ্ডেশনাদি সর্বপ্রকার হস্তান্তর দায়াবন্ধ
 করিবার সূত্রাধিকার সহ ও উত্তীর্ণ জমির মধ্যে হেট ইমারতাদি নির্মাণের সূত্রাধিকার সহ
 সর্ববিধ রূপান্তর করনের ক্ষমতায় উত্তীর্ণ জমি যদিচহামত ব্যবহারে আমার তুল্য ক্ষমতা
 পরিচালনে পণ্ডেশনাদি ওয়ারেশান স্থলাভিষিক্তগণপণ্ডেশনে পরম সুখে সাবর্বজৌম অধিকারে
 নিবৃত্ত সূত্রে খাসে ভোগ দখল করিতে থাকুন ।

বিক্রীত জমিতে আমার যাযা কিছু সূত্রে, স্বামিত্ব, দখল, অধিকার, লভ্য,

সম্পর্কগাদি ছিল বা আছে, তাহা অন্য হইতে চিরত্তরে রদ রহিদ বিলুপ্ত ও ধূল হইয়া আপনার প্রতি নিবৃত্ত হুড়ে বর্জিত বা অর্শিত ।

কাজে কস্মিনে আমি কিয়া আমার ওয়ারেশান শ্বলাভিষিওপা৭এ-মে কেহ অএ বিএনীত জমির দরুন কোন প্রকার দাবী দাওয়া ওজর আর্গিও করিতে পারিব না ও পারিবে না, উবিষ্যতে কেহ অএ বিএনীত সম্পত্তির দরুন কোন প্রকার দাবী দাওয়া ওজর আর্গিও করিলেও তাহা সর্বপ্রকার আদালতে সর্বভাঙাবে বাতিল ও অস্ব্য হইবে ।

বিএনীত জমি আমি ইতিপূর্বে অন্য কাহারও নিকট কোন প্রকার দান, বিএ-য়, বিলি পওনাদির দ্বারা ফ্তান্ধর বা ফ্তান্ধরের চুণ্ডি কিয়া দায়াবন্ধ জেহানাবন্ধ করি নাই, বিএনীত জমিতে অন্যকোন শরিক অশীদার বা দাবীদার নাই, অথবা বিএনীত জমির উপর অন্য কাহারও কোন প্রকার চার্জ বা ক্লেম নাই, বিএনীত জমি বাকি করের দায়ে বা অন্য কোন কারনে কোন অফিস আদালত কর্তৃক নিলাম বিএ-য় হয় নাই, অথবা বিএনীত জমি সম্পর্কে কোন অফিস আদালতে কোন মামলা মোকদর্দমা চলিত নাই, কিয়া বিএনীত জমি কোন ব্যাংক এর সেনার দায়ে আবন্ধ বা কাহারও সিকিউরীটিতে আবন্ধ বা কোন আদালতকর্তৃক জেহাবন্ধ নাই, বিএনীত জমি কাহারও ভাগ চাঙ্গে দেওয়া হয় নাই, কিয়া বিএনীত জমি কাহারও ভাড়া বা লিজ দেওয়া হয় নাই, অথবা বিএনীত জমি গভর্নমেন্ট কিয়া কোন পাবলিক বডি কর্তৃক রিকুইজিশান বা এ্যকুইজিশান করা হয় নাই, অথবা রাজ্য সরকারের কোন আইনে বিএনীত জমি জসটেড হয় নাই বা বিএনীত জমি কোন এলাইনমেন্টের মধ্যে পড়ে নাই, সম্পূর্ণ নির্দায়, নির্দোষ মুওনবস্থায় আমার বিএ-য় যোগ্য উওম সূত্বাধিকার ও খাস দখল থাকাকালিন আপনার নিকট বিএ-য় করিলাম এবং আপনাকে খাস দখল বুঝাইয়া দিলাম ।

উবিষ্যতে আমার উপরোও উণ্ডি সমূহের বৈপরিত্য ঘটিয়া বা আমার

কোন প্রকার শঠতা ও কলকাতা প্রকাশিত হয়ে বা আমার স্বত্ব দখলের ন্যূনতম হতে, আপনার
খরিদ স্বত্ব, স্বার্থ বা দখলের কোন প্রকার ক্ষতি হলে, আমি তৎক্ষণাত্ সম্পূর্ণ দায়ী হইব এবং
আপনার আইনত : খরচ ও ক্ষতিপূরণ সহ আপনার প্রদত্ত পণ মূল্যের টাকা আমি এককালীন
আপনাকে ফেরৎ দিতে বাধ্য থাকিলাম ।

বিএনটি জমি সংক্রান্ত আমার খরিদা দলিল ও অন্যান্য কাগজ পত্র
দলিলাদি যাহা আমার নিকটে আছে , তাহা অত্র দলিল পোষকে আপনাকে প্রদান করিলাম ।

এতদ্ব্যতীত বিএনটি জমি সংক্রান্ত বিষয়ে কোন অফিস আদালতে অত্র দলিল
পোষকে আমার কোন সাক্ষ্য প্রমাণ সহি স্বাক্ষর দিবার আবশ্যক হইলে, তাহা বেওয়ার আপনাকে
অনুকূলে দিতে বাধ্য থাকিলাম ।

ভবিষ্যতে অত্র দলিলে কোন ভুল ত্রুটি থাকি প্রকাশ পাইলে, এবং তদন্তরূপ
আমার কোন সংশোধন দলিল বা সাপ্লিমেন্টারি দলিল সম্পাদন ও রেজিস্ট্রী করিয়া দিবার
প্রয়োজন হইলে, আমি তাহা বেওয়ার আপনাকে অনুকূলে স্বেচ্ছায় সম্পাদন ও রেজিস্ট্রী করিয়া
দিতে বাধ্য থাকিলাম ।

অত্র সহ সংযোজিত নকসায় প্রদর্শিত ১৬' প্রস্থত কমন প্যাসেজের
উপর দিয়া আপনাকে আমার স্থলাভিষিক্ত স্বরূপে আপনার নিজ ওয়ারেশ উত্তরাধিকারি ও
স্থলাভিষিক্তপণএমে যানবাহনাদি সমেত অবাধ যাতায়াত করিতে এবং উক্ত রাস্তার উপর
দিয়া বা তলদেশ দিয়া নিজ খরিদা জমিতে ইলেকট্রিক কানেকশান ট্যাপওয়াটার কানেকশান ও
গ্যাস টেলিফোন কানেকশনাদি আনয়ন করিবার স্বত্বাধিকার সহ সর্ববিধ ইজমেন্ট স্বত্ব
পরিচালনা করিতে পারিবেন এবং উক্ত রাস্তার পার্শ্ব দিয়া বা তলদেশ দিয়া নিজ জমি হইতে
ময়লা জল নিষ্কাশনের ড্রেন পথ করাতে পারিবেন ।

এতদর্থে স্বেচ্ছায় স্বজ্ঞানে সূহৃৎ শরীত্রে, অন্যের বিনানুরোধে অথ দলিলের মর্ম সম্যক অবগত
হইয়া পণ মূল্যের সমুদয় টাকা বুদ্ধিপূর্ণাভাবে সহি সম্পাদন করিলাম ইতি সন বাংলা

১৪১২ সালের - ২৩ শে আষাঢ় ইং ২২/৮/২০০৫

তপশীল বিএণীত সম্পত্তির পরিচয় -

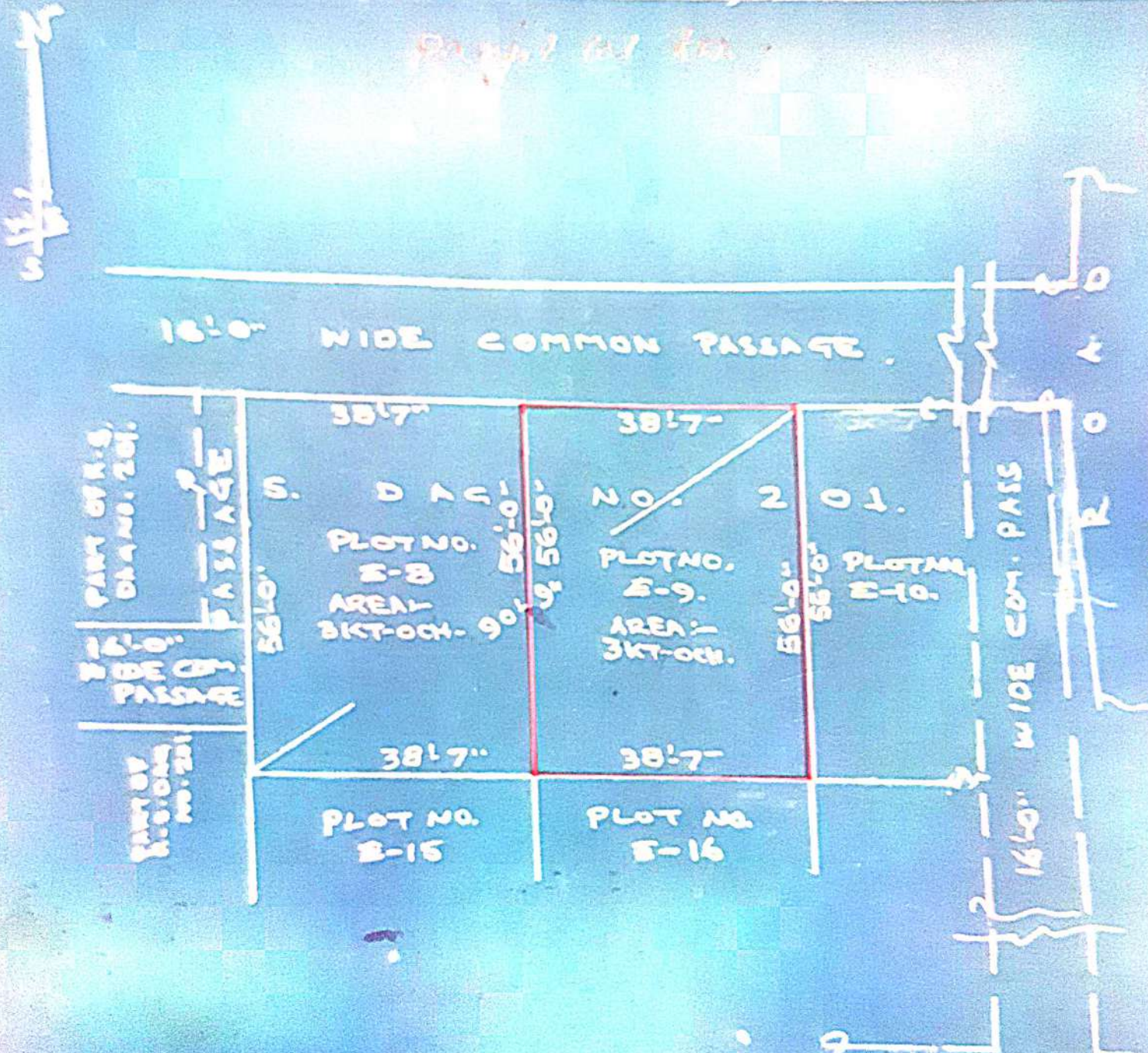
জেলা দক্ষিণ ২৪ পরগণা, থানা সদর টালিগঞ্জ, তৎপর থানা যাদবপুর ও কসবা
বর্তমানে পূর্ব যাদবপুর থানার অন্তর্গত : সুবরেজিস্ট্রী অফিস আলিপুর, বর্তমানে শিবাদহ
পরগণা খাসপুর অধুনা কলকাতা মিউনিসিপ্যাল কর্পোরেশানের অন্তর্গত : রে : সা : ০,
জে, এল ২৫ নং মৌজা নয়াবাদ মধ্যে অথ, জেলা কালেকটোরির ৫৬ নং জেজি ভুক্ত বর্তমান
মালিক পশ্চিমবঙ্গ রাজ্য সরকার অধিন সাবেক ডি : সে : জরিপের ৫ (পাঁচ) এবং ৬ (ছয়) নং
খতিয়ান হাল রিভিশন্যাল সেটেলমেন্ট জরিপের ১১৩ এবং ১১৪ নং খতিয়ানের বার্ষিক
১৮-১৯ পয়সা খাজনার রায়ত দখলি সূত্রে বিশিষ্ট সূত্রের জমি জমা মধ্যে সাবেক ১০২ (একশত দুই)
নং দাগ হাল রিভিশন্যাল সেটেলমেন্ট জরিপের ১১৩ নং খতিয়ান হইতে হাল ২০১ (দুইশত
এক) নং দাগের জমি মধ্যে নিজ খরিদা পৃথক চিহ্নিত স্থানীয় পরিমাপে কমবেশী ৩ তিন
কাঠ শালি জমি যাহা অথ সহ সংযোজিত নক্সায় লাল রং এর রেখা দ্বারা সীমান্বিত এবং
ই - ৯ নং প্লট রূপে চিহ্নিত করত : প্রদর্শিত হইল তাহা এবং উক্ত জমিসমূহ কমন
প্যাসেজের উপর দিয়া যাতায়াতের সুত্বাধিকার দরবস্ত হক হকুক অথ কেবালার বিএণীত সম্পত্তি

হইতেছে। উহার হারাহারি খাজনা বার্ষিক পনের পয়সা মাএ।

| <u>খতিয়ান</u> | <u>দাগনং</u> | <u>প্রণী</u> | <u>পরিমাণ -</u> |
|--------------------------|---------------------|--------------|-----------------|
| রি : সে : ১১০ (একশত ডের) | সা : ১০২ (একশত দুই) | শালি | ৩ তিন কাঠ |
| | হা : ২০১ (দুইশত এক) | | |

মং - তিন কাঠ জমি মাএ।

SITE PLAN OF PART OF R.S. DAG NO. 201 OF
MDURBI-NAYABAD, J.L. NO. 25, SHEET NO. 2,
R.S. NO. 3, TOWNSHIP NO. 66, KHATIAN NOS 103, 104, 05,
PURBA JADAYPUR, UNDER K.M.C. WARD NO. 109,
DIST. SOUTH 24-PARGANAS. SCALE: - 1"=20'-0"
NET LAND AREA: - 3KT-0CH. (APPROX) IS SHOWN IN RED LINES



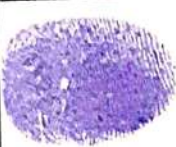
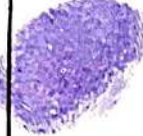
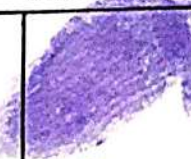
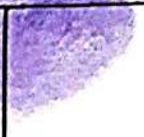






WASHERY
 S. J. MAHAJAN
G. H. SENGUPTA (D.A.A.)
 Surveyor, Member,
 M.S. Vidyasagar College,
 C.C. - Dumuria, Kolkata-700 022

16'-0" WIDE ROAD

| | | Thumb | 1st finger | middle finger | ring finger | small finger |
|-------|------------|-------|------------|---------------|-------------|--------------|
| PHOTO | left hand | | | | | |
| | right hand | | | | | |



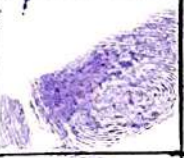







Name.....

Signature

| | | Thumb | 1st finger | middle finger | ring finger | small finger |
|-------|------------|--|--|---|--|--|
| PHOTO | left hand |  |  |  |  |  |
| | right hand |  |  |  |  |  |

Name RANJIT LAL KAR.

Signature Ranjit Lal Kar.

| | | Thumb | 1st finger | middle finger | ring finger | small finger |
|-------|------------|---|---|--|---|---|
| PHOTO | left hand |  |  |  |  |  |
| | right hand |  |  |  |  |  |

Name SISIR DUTTA.

Signature Sisir Dutta.

| | | Thumb | 1st finger | middle finger | ring finger | small finger |
|-------|------------|-------|------------|---------------|-------------|--------------|
| PHOTO | left hand | | | | | |
| | right hand | | | | | |

Name.....

Signature

॥ १२ ॥

Ranjit Lal Kar

विश्रुत जमिन चौखदि :-

- उठरे :- १७' प्रुप्त कमन प्यासेज ।
दक्षिने :- २०१ न दाग मध्ये स्कीम पुट न हे - १७ ।
पूर्वे :- उठ २०१ दाजार जमि मध्ये स्कीम पुट न हे - १० ।
पश्चिमे :- २०१ न दाजार मध्ये स्कीम पुट न हे - ८

टाकार जाय :-

- (1) Bank draft No. 956/92 dt 11.08.2005
UCO Bank, S.W. Bauspec Rd
Kolkata Branch. Fr 15,000/-
(2) by Cash 11,500/-
Ranjit Lal Kar
Total Rs 26,500/-

हेसदि :-

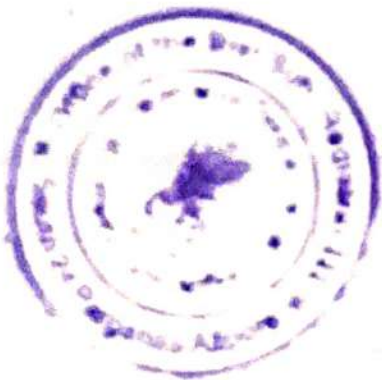
मुसाविदाकारक :-

श्री २०१ न कुठरे प्रुप्त कमन प्यासेज
महानगर पंचायत
हेसदि प्रुप्त

✓ Subrata Bhunia
2, Nayabad Panchasayan
Purbajadu Pur Kalyan.

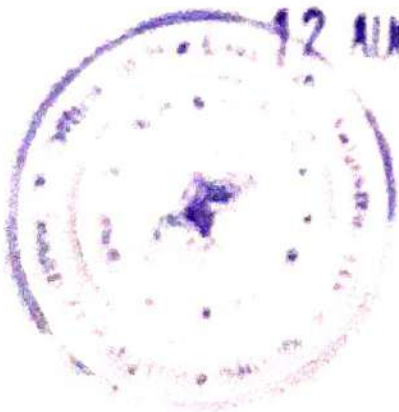
टाई प्रकारक :-
Rajendra
बालिपुर पुलिस कोर्ट,

Asit Saha
D-118 Baghatin
202-32.



REGISTRATION - IV
Form 100-10 (Rev. 1-1-60)

12 AUG 2005



Book No. E
Volume No. 14
Pages 1494 to 1513
Reel No. 5580
For Use with Form 100-10

Handwritten: 31/10/07
Stamp: NATIONAL ARCHIVES AND RECORDS ADMINISTRATION